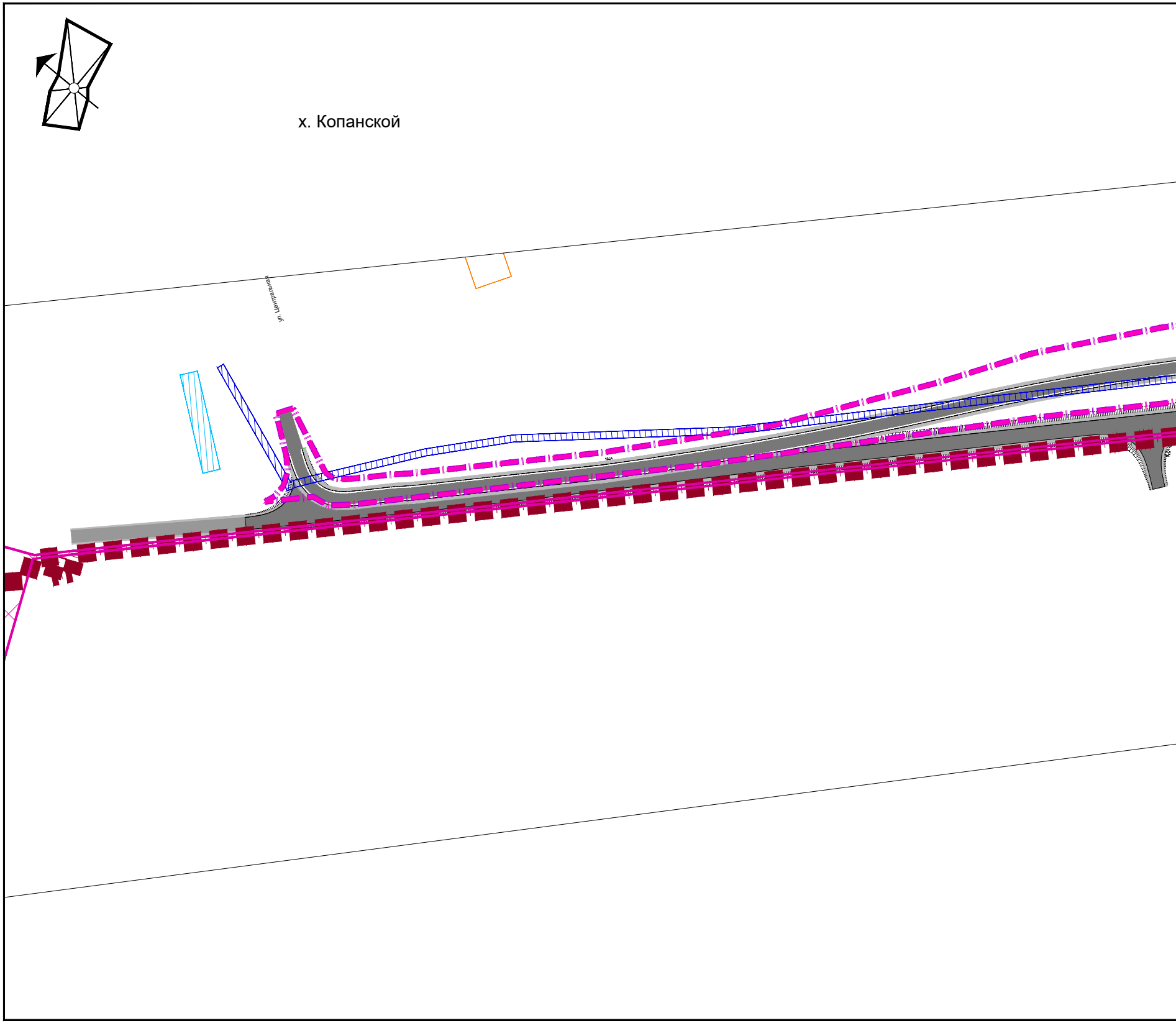

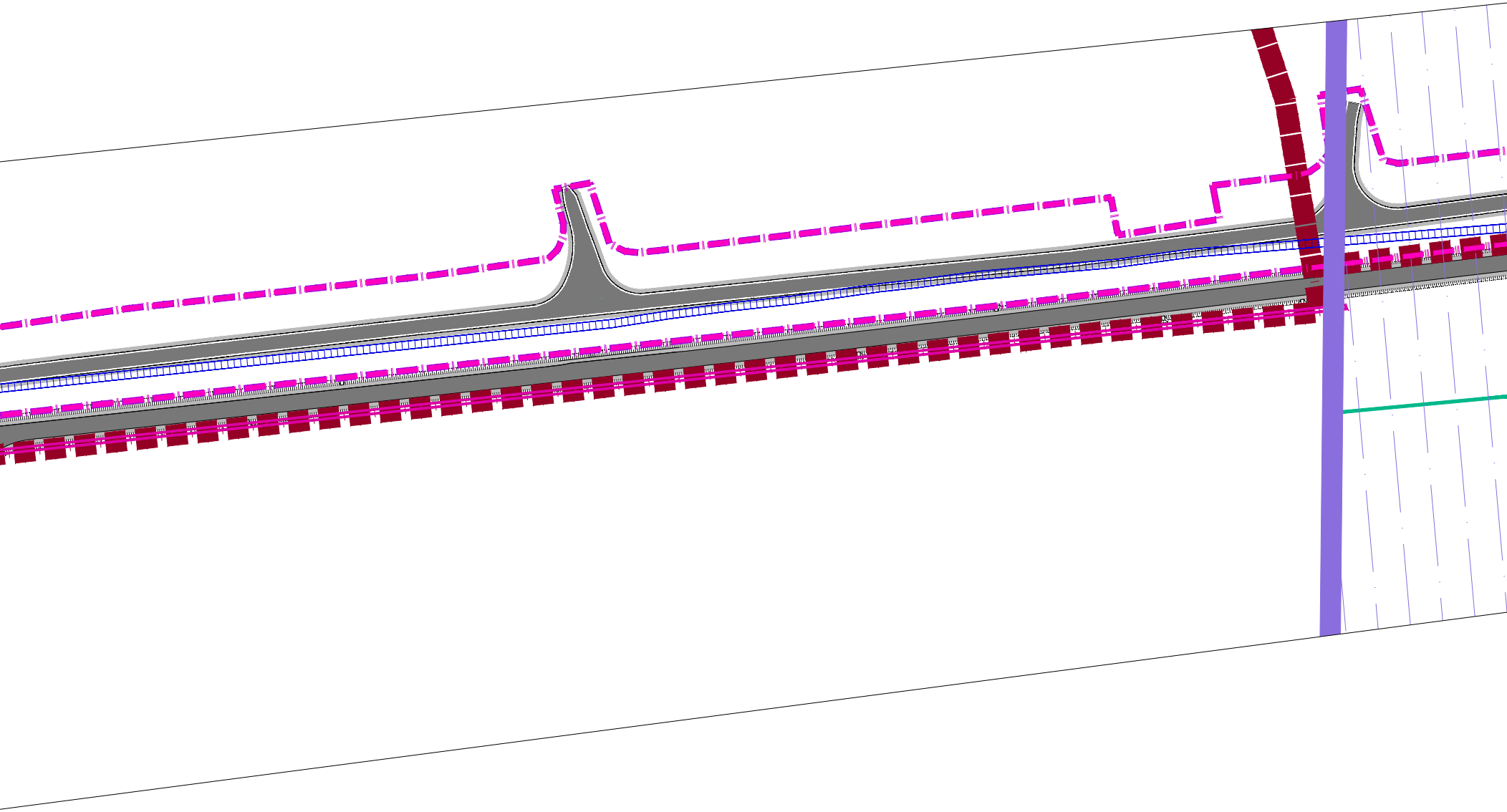

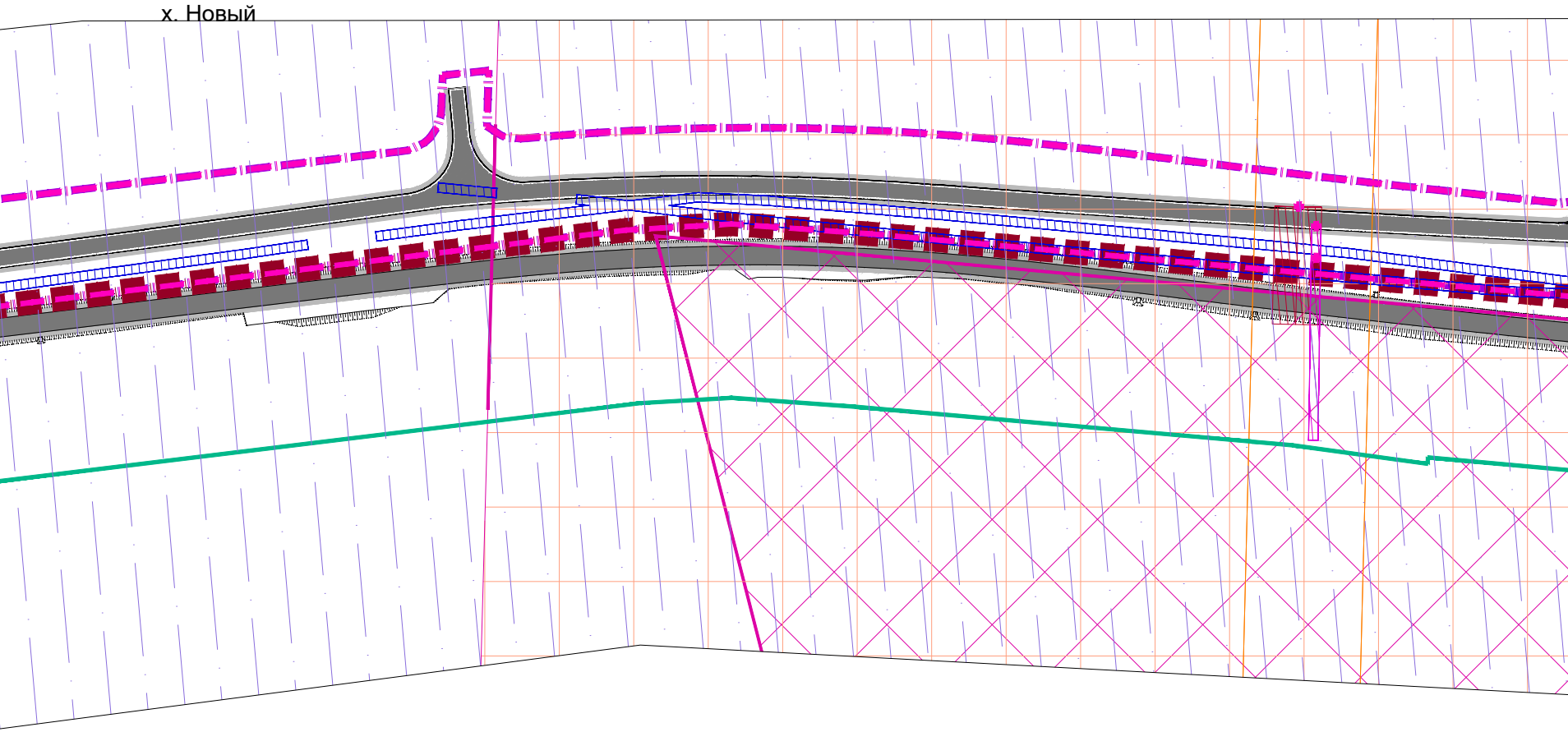

Комп

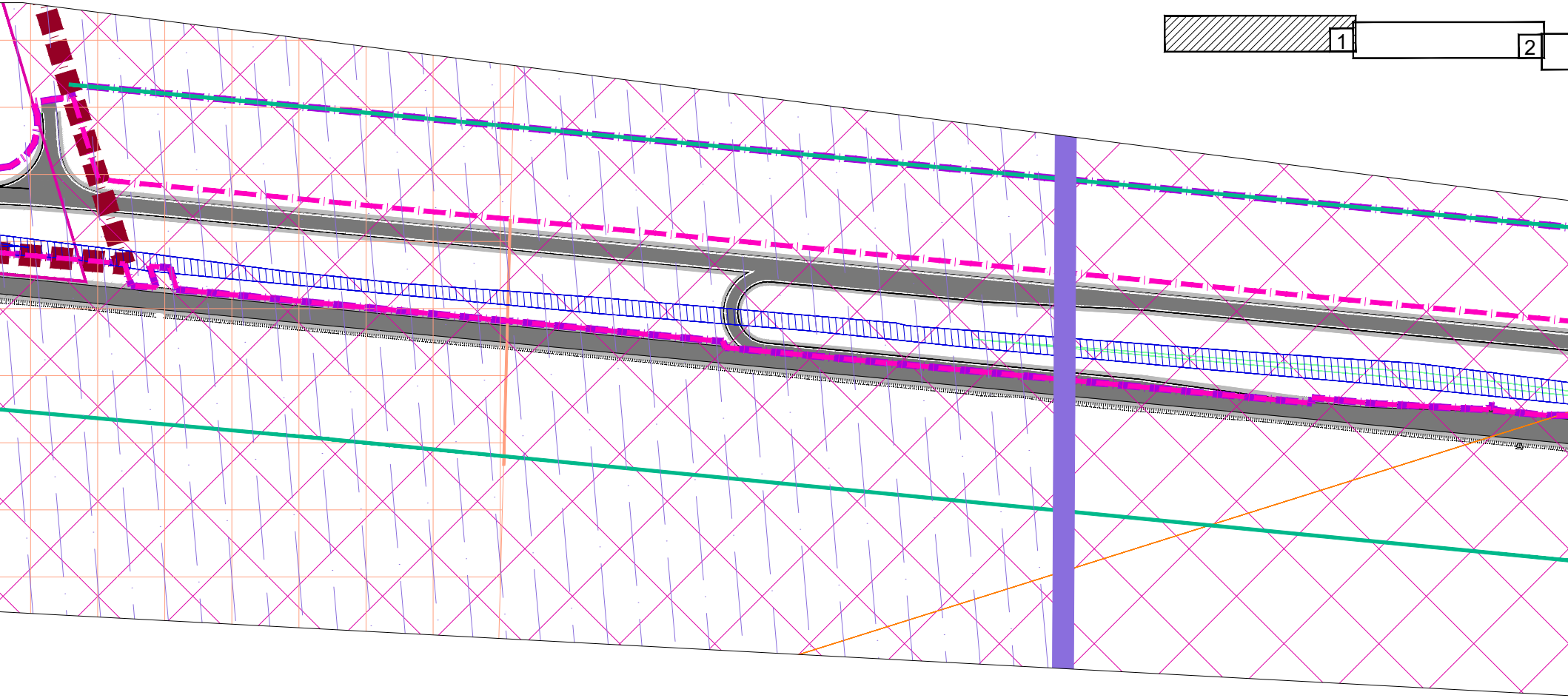

Примечание:
1. Условные обозначения и прим
с особыми условиями исполь
территорий, лесничеств. Схе
чрезвычайных ситуаций прир

Изм.	Кол.уч.	Лист	№ док.	Подпись	Дата
ГИП		Сечь Д.Е.			05.20
Вед.спец.		Киндеева Т.А.			05.20
Н.контр.		Сечь Д.Е.			05.20

оновочная схема

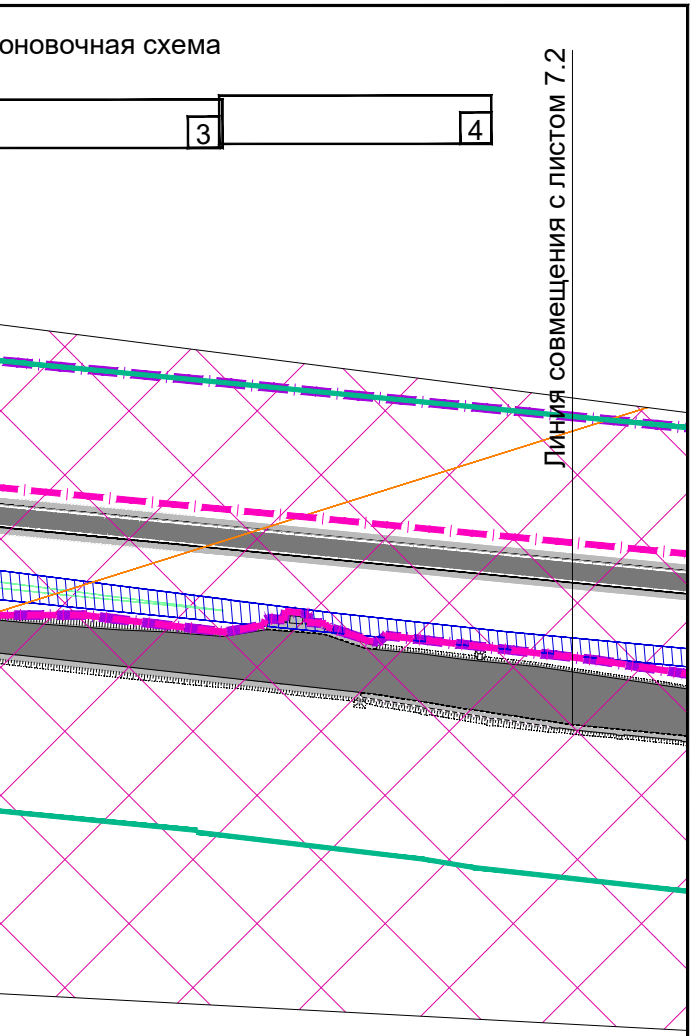

ечания см. Материалы по обоснованию "Схема границ зон зования территории,особо охраняемых природных ема границ территорий, подверженных риску возникновения одного и техногенного характера" Л 7.4

МЗ-1510/2019-ДПТ/ЛО

Документация по планировке территории (проекта планировки территории и проекта межевания территории) для размещения линейного объекта (автомобильной дороги, сетей инженерно-технического обеспечения): "Дублер подъездной автомобильной дороги к хутору Копанскому от автомобильной дороги город Темрюк - город Краснодар - город Кропоткин - граница Ставропольского края в направлении хутора Копанского в городе Краснодаре"

	стадия	лист	листов
Материалы по обоснованию	ДПТ	7.1	4
Схема границ зон с особыми условиями использования территории, особо охраняемых природных территорий, лесничеств. Схема границ территорий, подверженных риску возникновения чрезвычайных ситуаций природного и техногенного характера. М1:2 000	МБУ "Институт Горкадастрпроект"		